FiskInfo



- Samling av offentlig relevant informasjon for fiskere til bruk før og under fiske
- 8 forskjellige etater som innholdsleverandører
- Innrapportering fra fiskebåter til Kystvakten er gjort digitalt tilgjengelig
- 4 industrileverandører som bruker informasjonstilgangen i sine produkter

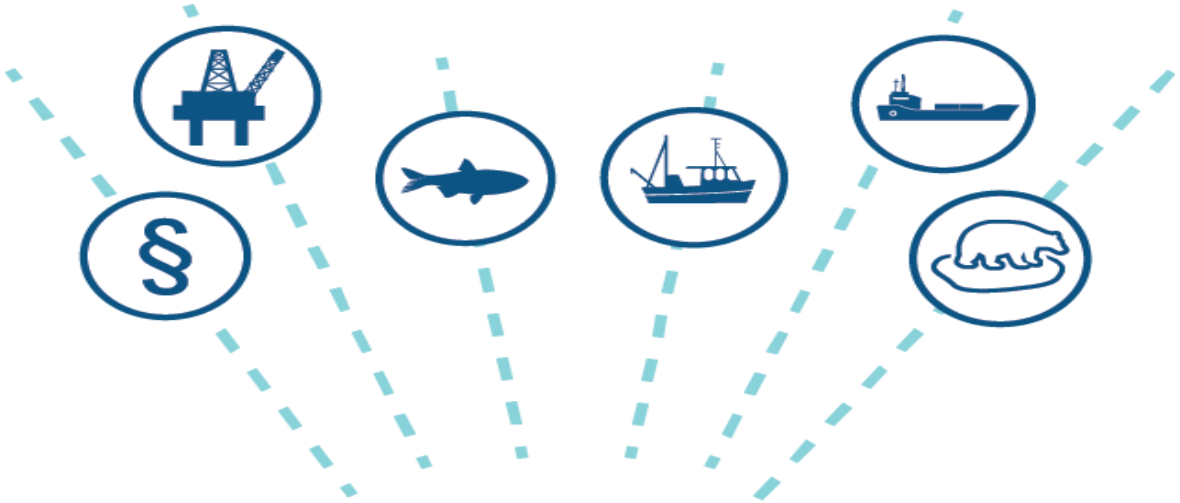

Hovedmål:

BarentsWatch skal samle, utvikle og dele informasjon om hav og kyst

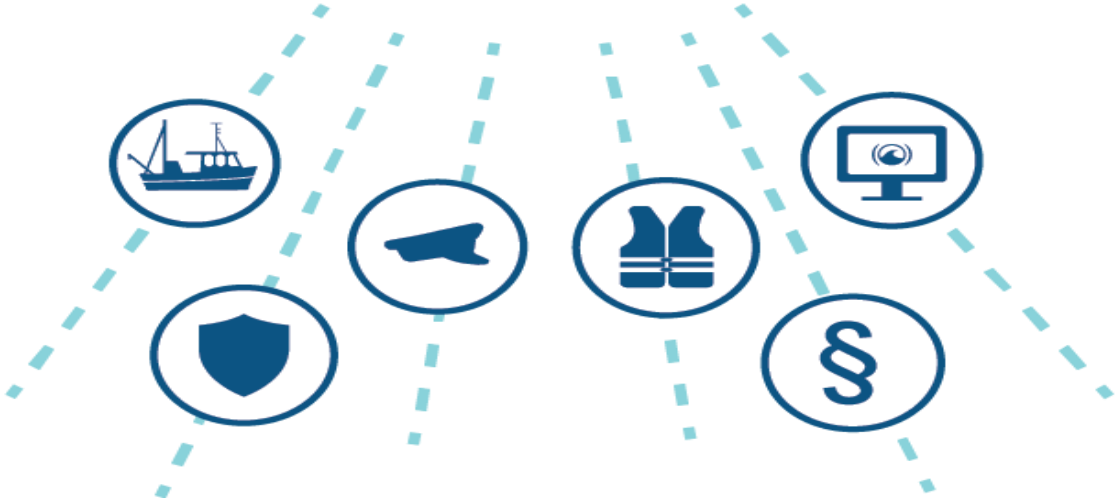

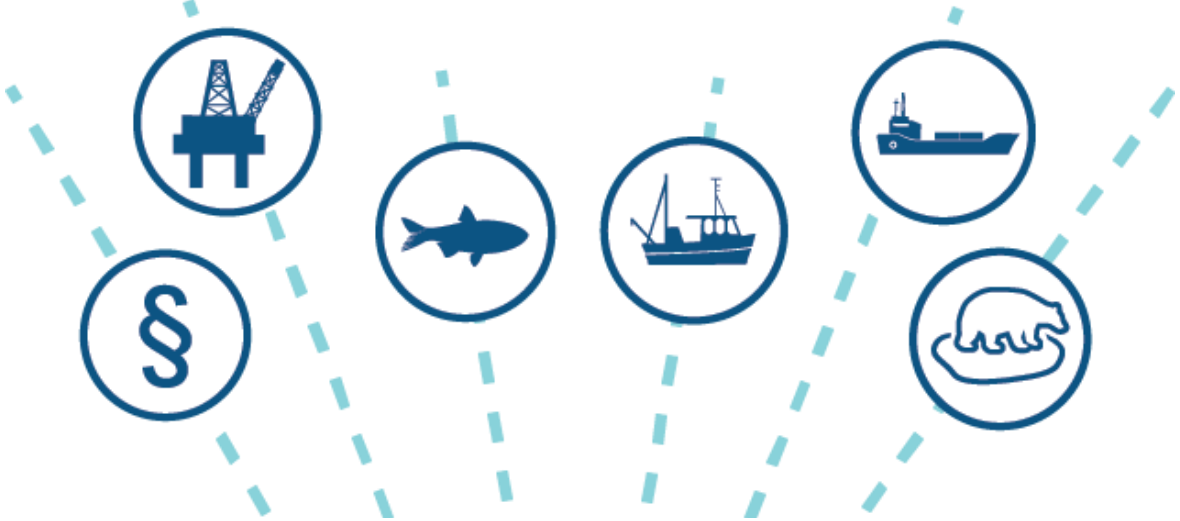

BarentsWatch **API** (programmeringsgrensesnitt)

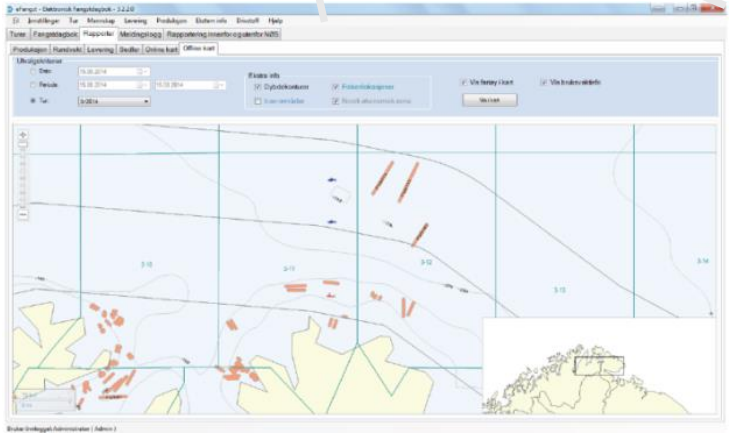

App **Web** **Fagsystem** **Kartplotter**

3.Versjon F

- Helautoma
- Ingen vente
- Feilpunchir
- Ikke noe sk
- Rappo terir fiskeri r
- Innspar ng
- Rapporte ir arbeidsverk

fiskeribladet

Fiskinfo er en suksess på nett, bytte navn

Mobilapplikasjonen Fis info er bare en del av Fiski å unngå misforståelser.

Fiskinfo/Barentswatch ser øyen kk bi 20. juni 2022 11:47 OPPDATERT 20. juni 2022 1 35

Av Ketil Svendsen Z i Bergen

Suksess på nett

I dag er altså løsningen en suksess i hvert fall d delen av satsingen som er integrert på Barentswatch. Fra nyttår ble det obligatorisk å melde inn ste fiskeredskap i Barentswatch, noe som også medførte en intern omorganisering av arbeidet i Kystvaktsentralen i Sortland.

Måne de dkter i Fiskinfo er 120.000, og det gjør tjenesten til den mest brukte på nettstedet. Den brukes også gjennom kartplottere, og til innmelding av tapte redskap.

– Fiskerne ønsker ikke å bruke masse tid på innrapportering, og ettersom kartplotteren uansett alltid er i bruk om bord er det denne som ofte foretrekkes, sier Eivind Rinde, som er prosjektleder i Barentswatch i pressemeldingen.

Stadig flere tjenester skal implementeres i tjenesten, både direkte gjennom Barentswatch, og i Til Havs-appen.

Digital transformasjon

Skyteøvelser som har blitt tegnet inn av Kystvaktsentralen

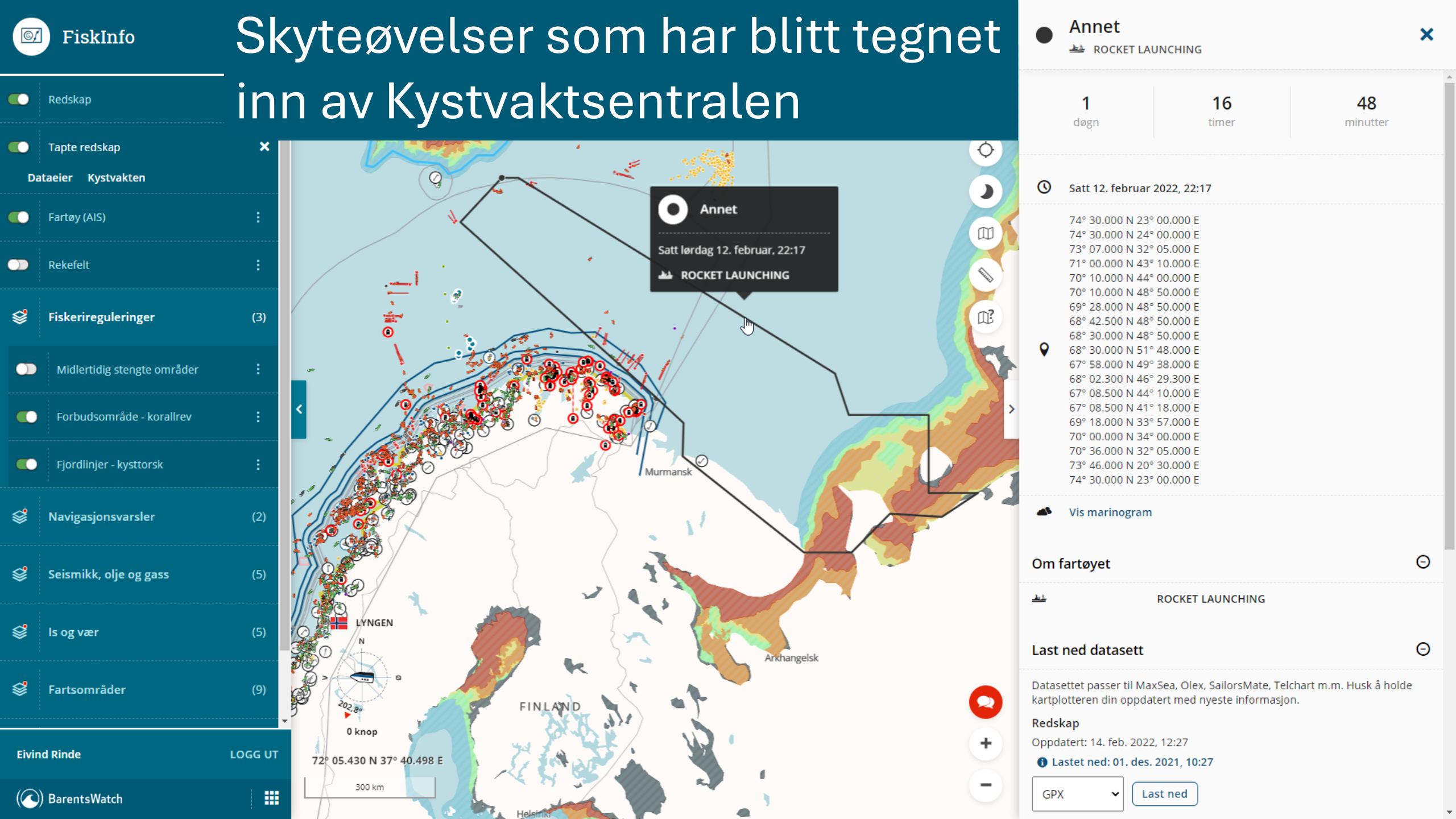

FiskInfo

NO

Søk

- Redskap
- Tapte redskap
- Tapte redskap - funnet og fjernet
- Fartøy (AIS)

Fiskeriinformasjon

Områdevarsler

- Navigasjonsvarsling
- Rakettskytefelt

Seismikk, olje og gass

- Equinor aktsomhetsområder
- Overflateinstallasjoner
- Havbunnsinstallasjoner
- Pågående seismikk
- Planlagt seismikk
- Pågående elektromagnetiske undersøkelser
- Planlagte elektromagnetiske undersøkelser
- Pågående andre undersøkelser
- Planlagte andre undersøkelser
- Pågående undersøkelser - planlagte arbeidsområder

Eivind Rinde Logg ut

Mandag kl. 14:25:57 v.24.10.38

BarentsWatch

Stengt for line

Stengt fra 17. november 2023

Stengt for fiske med line

Navigasjonsvarsling

Navarea XIX 137/24 Area temporarily dangerous to navigation Due to rocket carrier elements fall 31 ...

Stengt for torsketrål/snurrevad

Stengt fra 28. november 1993

Område stengt for fiske med torsketrål og snurrevad.

Vortex 2 DA outer

Startdato: 27. oktober 2024 kl. 00:00

Equinor aktsomhetsområde

Snøhvit_kabel

Navigasjonsvarsling

Navarea XIX 137/24 Area temporarily dangerous to navigation Due to rocket carrier elements fall 31 ...

Vortex 2 DA inner

Startdato: 27. oktober 2024 kl. 00:00

FJELLMOEY
O.HUSBY
KHOLMOGORY
LORAN
VITYAZ
HAVTIND
PRESTFJORD
HAVBRYN
HOLMOY
F/V SUNDEROY
SYNES
BELOMORYE
YAKOV GAKKEL
BREIDTIND
MAGNE ARVESEN
VOYKOVO
SEIR
TZAREVETZ
ISLAND COMMANDER
GADUS NEPTUN
JULIE PAULINE
AMETIST
UNITY
AUSTHAVET
SJOBORG
ESVAGT AURORA
TRYGVE B
MIST
BREIVIK JUNIOR
SORKAPP
WINNIE
BAKKE JR
ADEBOMI
NEMO
PLAMA TF34G
KAJA
TERNFJORD
RODINA
ESTER
LEO
SOLOEY F 157 LB
KURSHSKAYA KOSA
LANDEY
J.BERGVOLL
VONAR
NONG
Alattio
AURORA BOREALIS
UNN KRISTIN
TROLLFJORD
SEVA
ZVEZDA RYBAKA
KAARE
DUPPEN
ROTSUND

69° 23.252 N 16° 00.155 E

100 km

Tare referanseområder

Tare høsteforbud Revtangen

Statistikkområder - Lokasjoner

Områdevarsler

Seismikk, olje og gass

Equinor aktsomhetsområder

Norseye aktsomhetsområder

Overflateinstallasjoner

Havbunnsinstallasjoner

Pågående seismikk

Planlagt seismikk

Pågående elektromagnetiske undersøkelser

Planlagte elektromagnetiske undersøkelser

Pågående andre undersøkelser

Planlagte andre undersøkelser

Pågående undersøkelser - planlagte arbeidsområder

Is og vær

Eivind Rinde Logg ut

Torsdag kl. 10:59:57 v.25.3.60

BarentsWatch

EQ25001

Planlagt seismikk

Område	Inkludert snuområde (brutto)
Type	Ordinær seismisk undersøkelse
Undertype	4D
Periode	01. mai - 20. juni
Ansvarlig selskap	Equinor Energy AS
Kilde	seismicSource
Sensortype	cables
Sensorantall	12
Sensorlengde	3675

Seismikkfartøy og sporing (AIS)

Kartet viser AIS-sporing fra hovedfartøyet de siste 14 dagene, men kun når farten har vært under 6 knop.

Fiskerikyndig

Perry Urkedal

+4790116976

1. mai 2025 - 20. juni 2025

Svein Øystein Davidsen

+4741445091

1. mai 2025 - 20. juni 2025

Lenker

Sokkeldirektoratets kart

Sokkeldirektoratets faktasider

Oversikt over pågående og planlagt fremtidig aktivitet

Last ned datasett

Datasettet passer til MaxSea, Olex, SailorsMate, Telchart m.m.
Husk å holde kartplotteren din oppdatert med nyeste

Tare referanseområder

Tare høsteforbud Revtangen

Statistikkområder - Lokasjoner

Områdevarsler

Seismikk, olje og gass

- Equinor aktsomhetsområder
- Norseye aktsomhetsområder
- Overflateinstallasjoner
- Havbunnsinstallasjoner
- Pågående seismikk
- Planlagt seismikk
- Pågående elektromagnetiske undersøkelser
- Planlagte elektromagnetiske undersøkelser
- Pågående andre undersøkelser
- Planlagte andre undersøkelser
- Pågående undersøkelser - planlagte arbeidsområder

Is og vær

Eivind Rinde Logg ut

Torsdag kl. 10:59:57 v.25.3.60

BarentsWatch

Info vedrørende aktivitet på sokkelen

EQ25001

Planlagt seismikk

Område	Inkludert snuområde (brutto)
Type	Ordinær seismisk undersøkelse
Undertype	4D
Periode	01. mai - 20. juni
Ansvarlig selskap	Equinor Energy AS
Kilde	seismicSource
Sensortype	cables
Sensorantall	12
Sensorlengde	3675

Seismikkfartøy og sporing (AIS)

Kartet viser AIS-sporing fra hovedfartøyet de siste 14 dagene, men kun når farten har vært under 6 knop.

Fiskerikyndig

Perry Urkedal

+4790116976

1. mai 2025 - 20. juni 2025

Svein Øystein Davidsen

+4741445091

1. mai 2025 - 20. juni 2025

Lenker

Sokkeldirektoratets kart

Sokkeldirektoratets faktasider

Oversikt over pågående og planlagt fremtidig aktivitet

Last ned datasett

Datasettet passer til MaxSea, Olex, SailorsMate, Telchart m.m.
Husk å holde kartplotteren din oppdatert med nyeste

Tare referanseområder

Tare høsteforbud Revtangen

Statistikkområder - Lokasjoner

Områdevarsler

Seismikk, olje og gass

Equinor aktsomhetsområder

Norseye aktsomhetsområder

Overflateinstallasjoner

Havbunnsinstallasjoner

Pågående seismikk

Planlagt seismikk

Pågående elektromagnetiske undersøkelser

Planlagte elektromagnetiske undersøkelser

Pågående andre undersøkelser

Planlagte andre undersøkelser

Pågående undersøkelser - planlagte arbeidsområder

Is og vær

Eivind Rinde Logg ut

Torsdag kl. 10:59:57 v.25.3.60

BarentsWatch

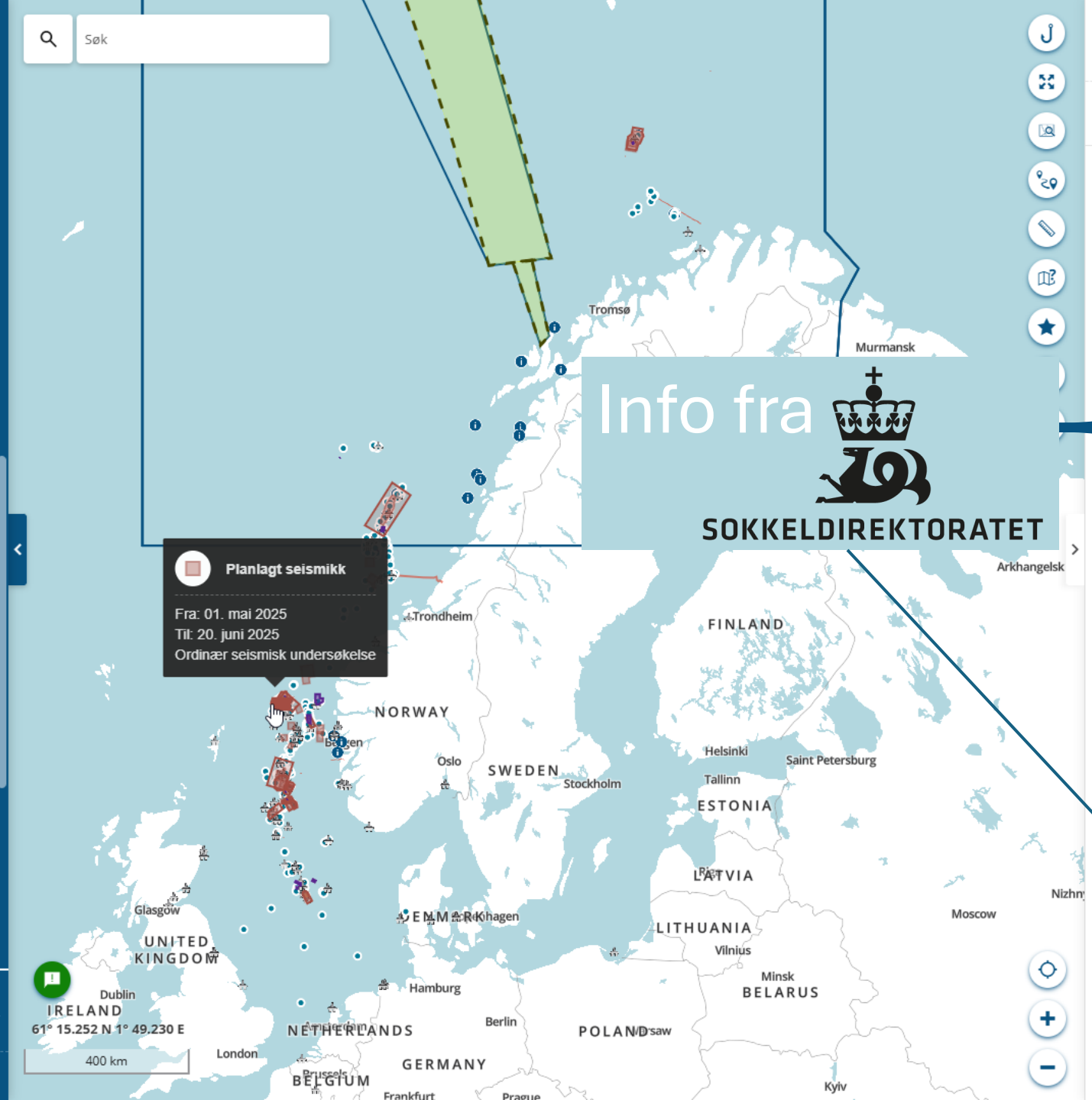

EQ25001

Planlagt seismikk

Område	Inkludert snuområde (brutto)
Type	Ordinær seismisk undersøkelse
Undertype	4D
Periode	01. mai - 20. juni
Ansvarlig selskap	Equinor Energy AS
Kilde	seismicSource
Sensortype	cables
Sensorantall	12
Sensorlengde	3675

Seismikkfartøy og sporing (AIS)

Kartet viser AIS-sporing fra hovedfartøyet de siste 14 dagene, men kun når farten har vært under 6 knop.

Fiskerikyndig

Perry Urkedal

+4790116976

1. mai 2025 - 20. juni 2025

Svein Øystein Davidsen

+4741445091

1. mai 2025 - 20. juni 2025

Lenker

Sokkeldirektoratets kart

Sokkeldirektoratets faktasider

Oversikt over pågående og planlagt fremtidig aktivitet

Last ned datasett

Datasettet passer til MaxSea, Olex, SailorsMate, Telchart m.m.
Husk å holde kartplotteren din oppdatert med nyeste

FiskInfo

NO

Søk

Søk etter datasett

- Redskap
- Tapte redskap
- Fartøy (AIS)
- Fiskeriinformasjon (10)
- Områdevarsler (1)
- Seismikk, olje og gass (8)
- Is og vær (5)
- Fartsområder (9)
- Kartdetaljer (8)
- Bakgrunnskart (6)

Eivind Rinde LOGG UT

Mandag kl. 15:28:16 v.23.9.10

BarentsWatch

Egersund

Flekkefjord

Farsund

Mandal

Hådypet

Pågående seismikk

Fra: 02. september 2023
Til: 30. september 2023
Ordinær seismisk undersøkelse

57° 18.535 N 6° 02.170 E

20 km

ABP23001

Pågående seismikk

Område	Inkludert snuområde (brutto)
Type	Ordinær seismisk undersøkelse
Undertype	3D
Periode	02. september - 30. september
Ansvarlig selskap	Aker BP ASA
Kilde	seismicSource
Sensortype	cables
Sensorantall	14
Sensorlengde	6000

Seismikkfartøy og sporing (AIS)

Kartet viser AIS-sporing fra hovedfartøyet de siste 14 dagene, men kun når farten har vært under 6 knop.

- RAMFORM VANGUARD
- RAMFORM ATLAS
- RIG ANDROMEDA

Fiskerikyndig

Per Christian Wahl

31. august 2023 - 30. september 2023

Lenker

- Oljedirektoratets kart
- Oljedirektoratets faktasider
- Oversikt over pågående og planlagt fremtidig aktivitet

Last ned datasett

Datasettet passer til MaxSea, Olex, SailorsMate, Telchart m.m. Husk å holde kartplotteren din oppdatert med nyeste informasjon.

OLEX Last ned

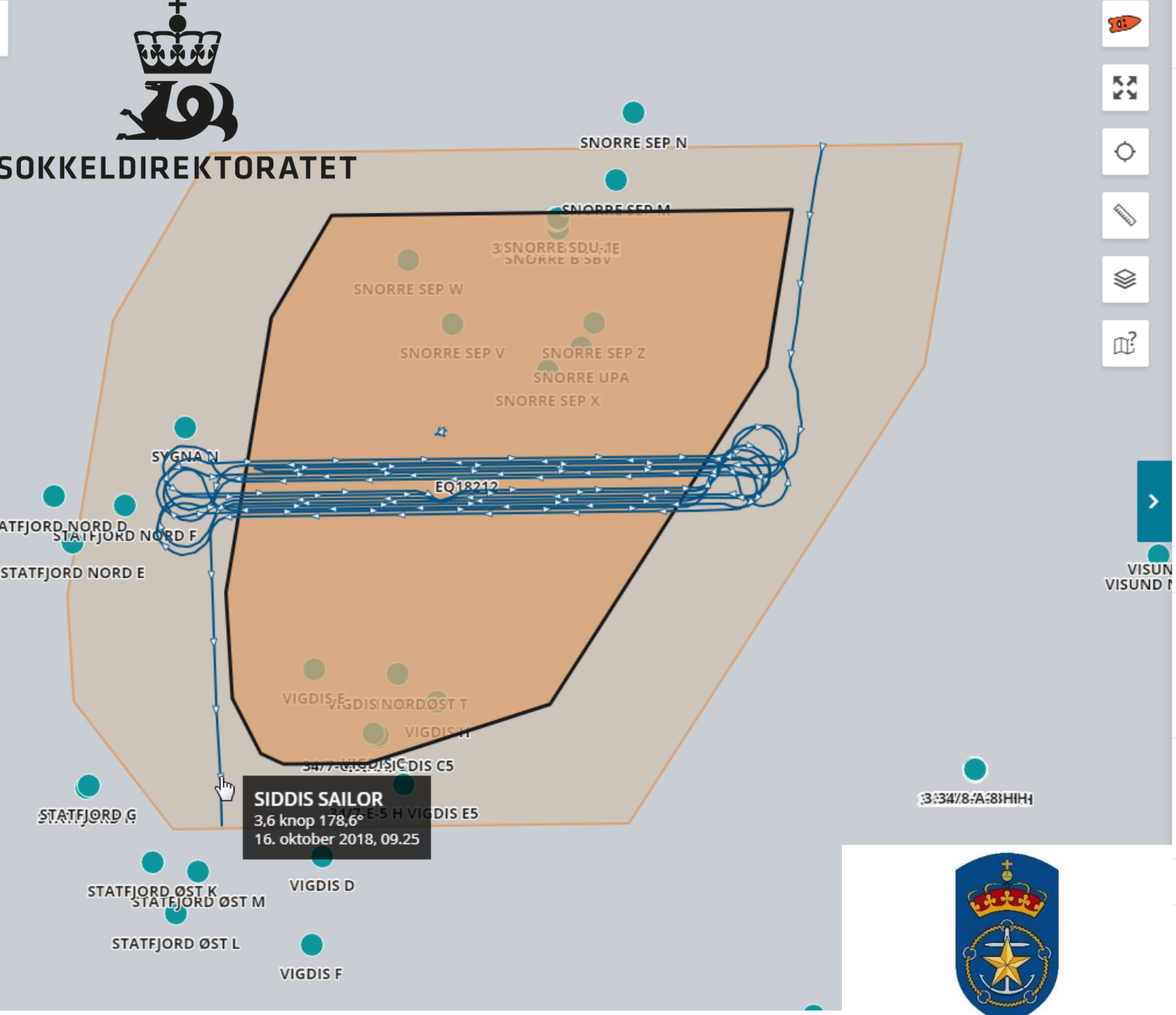

EQ18212

Pågående seismikk

Område	Unntatt snuområde (netto)
Seismikkfartøy	Siddis Sailor (hoved)

Vis SIDDIS SAILOR

Type	Havbunnseismisk undersøkelse
Undertype	4D
Periode	24. september 2018 - 10. november 2018
Ansvarlig selskap	Equinor Energy AS
Kilde	Seismisk kilde
Sensortype	Noder
Sensorantall	Ikke kjent
Sensorlengde	50

Fiskerikyndig

Jan Kenneth Nilsen

95121431

8. oktober 2018 - 14. oktober 2018

Sporing (AIS)

Kartet viser AIS-sporing fra hovedfartøyet de siste 14 dagene, men kun innen seismikkområdet og når farten har vært under 6 knop.

Mer info

Oljedirektoratets faktasider

Oljedirektoratets kart

KYSTVERKET

BarentsWatch

Equinor aktsomhetsområder i BarentsWatch FiskInfo

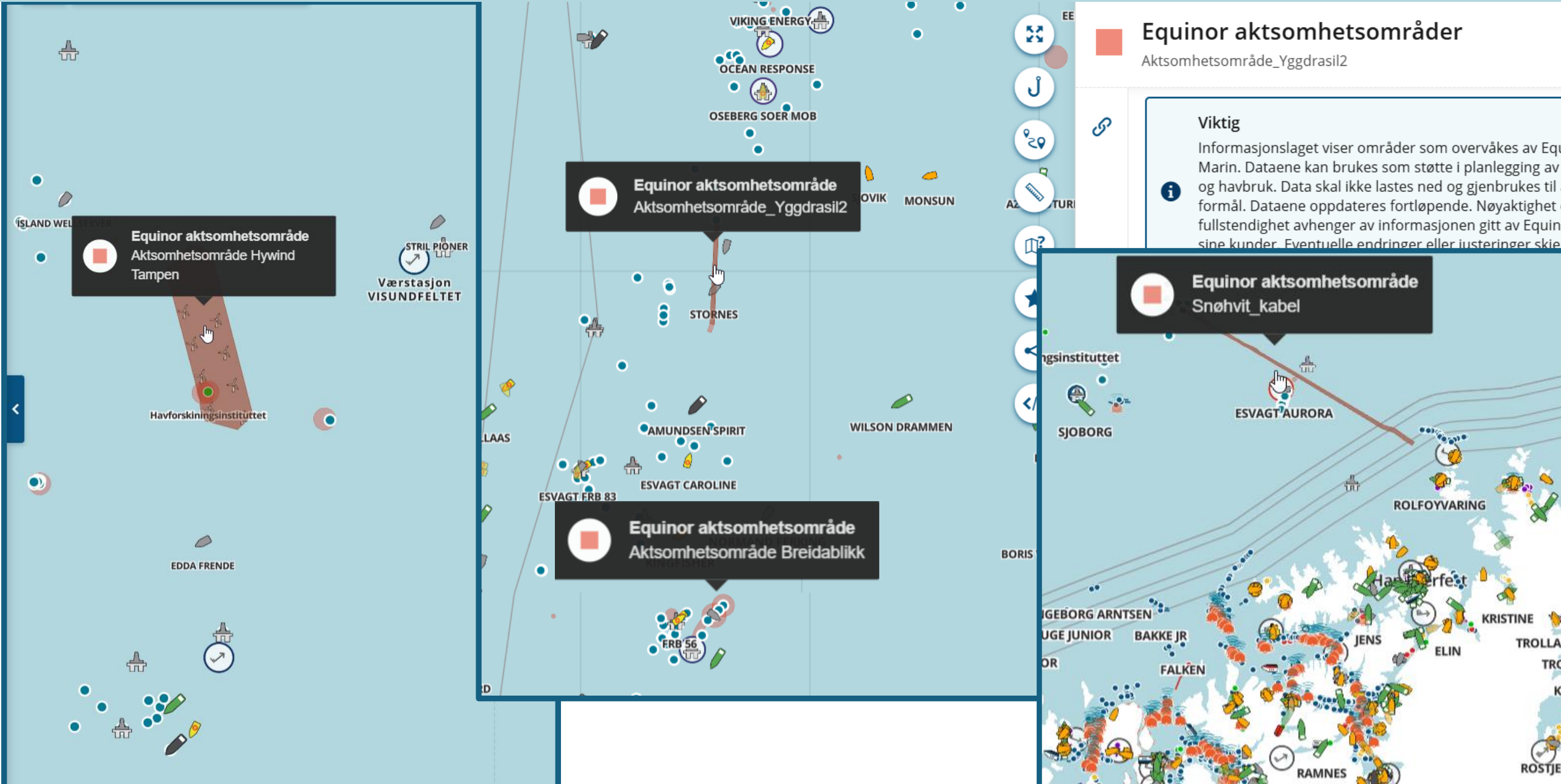

FiskInfo

https://www.barentswatch.no/fiskinfo/eqmsurveillancezone/Sn%C3%B8hvit_kabel

Standard-innstillinger

- Redskap
- Tapte redskap
- Tapte redskap - funnet og fjernet
- Fartøy (AIS)

Bruk standardfiltre

- Fiskeriinformasjon
- Områdevarsler
- Seismikk, olje og gass
- Is og vær
- Fartsområder
- Kartdetaljer
- Bakgrunnskart

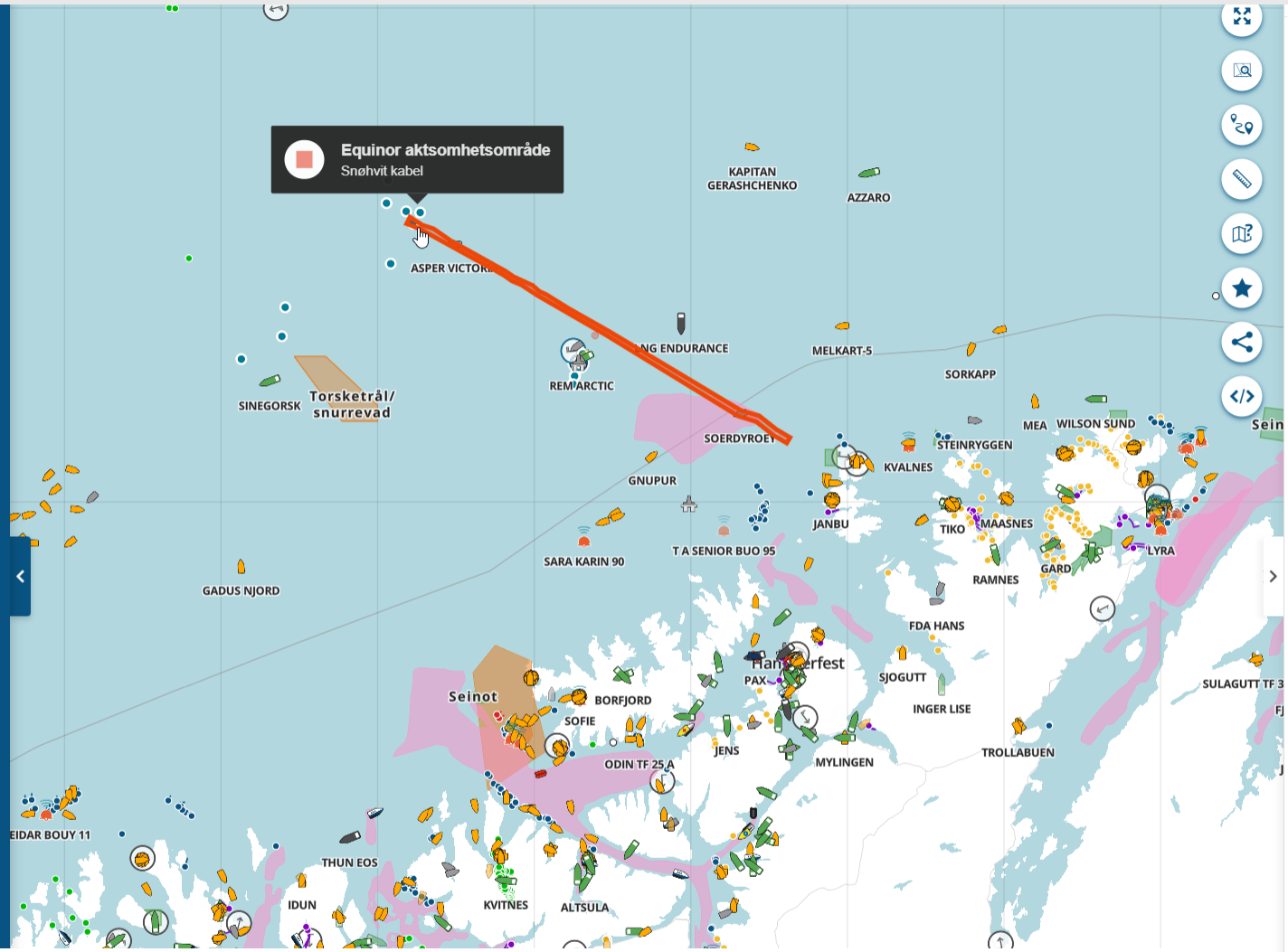

equinor

ConocoPhillips

Eivind Rinde

Torsdag kl. 12:12:20

BarentsWatch

Equinor aktsomhetsområder

Snøhvit kabel

Viktig

Informasjonslaget viser områder som overvåkes av Equinor Marin. Dataene kan brukes som støtte i planlegging av fiskeri og havbruk. Data skal ikke lastes ned og gjenbrukes til andre formål. Dataene oppdateres fortløpende. Nøyaktighet og fullstendighet avhenger av informasjonen gitt av Equinor Marin sine kunder. Eventuelle endringer eller justeringer skjer på brukerens egen risiko.

Equinor aktsomhetsområder viser områder der det foregår offshoreoperasjoner Formålet er å unngå skade på ubeskyttet undervannsutstyr og fiskeredskap. Oppdatert informasjon legges ut en gang i timen basert data fra Equinor.

Navn	Snøhvit_kabel
Endret	29. januar 2025 kl. 01:22

Kontaktinformasjon

Telefon	+4755143278
E-post	opcse@equinor.com

Last ned datasett

Datasettet passer til MaxSea, Olex, SailorsMate, Telchart m.m. Husk å holde kartplotteren din oppdatert med nyeste informasjon.

OLEX Last ned

Flere nedlastbare datasett

Datakilder

Equinor aktsomhetsområder

Datakilde: **Equinor Marin**

Siste oppdatering: **03. april 2025 kl. 11:45**

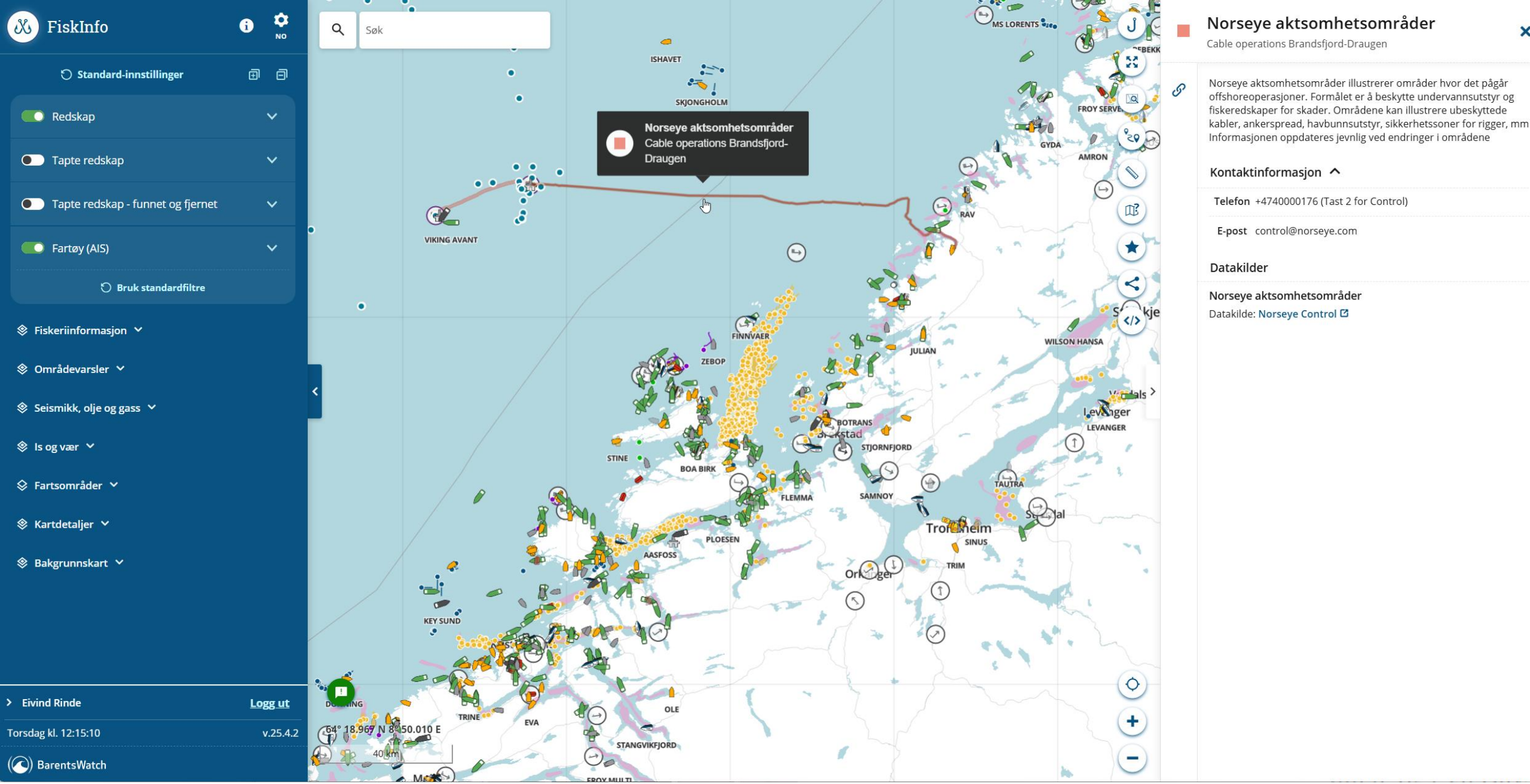

https://www.barentswatch.no/fiskinfo/norseyesurveillancezone/1

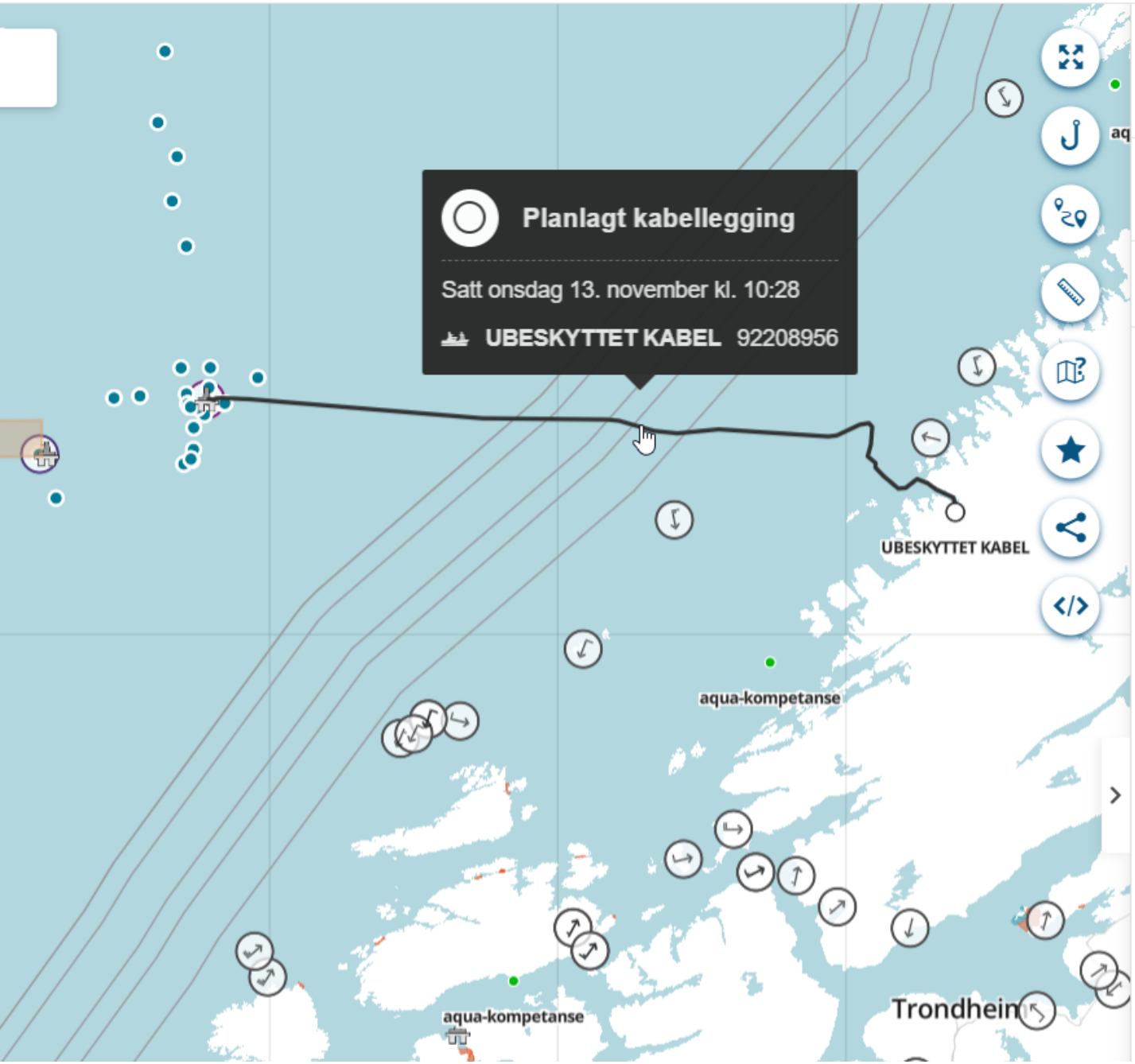

Planlagt kabellegging

UBESKYTTET KABEL 92208956

16	0	3
dager	timer	minutter

Satt 13. november 2024 kl. 10:28

64° 11.047 N 10° 22.782 E
64° 11.048 N 10° 22.643 E
64° 11.168 N 10° 22.268 E
64° 11.193 N 10° 22.297 E
64° 11.257 N 10° 22.363 E
64° 11.332 N 10° 22.452 E
64° 11.440 N 10° 22.572 E
64° 11.530 N 10° 22.652 E
64° 11.630 N 10° 22.742 E
64° 11.737 N 10° 22.783 E
64° 11.897 N 10° 22.792 E
64° 12.003 N 10° 22.778 E
64° 12.112 N 10° 22.763 E
64° 12.213 N 10° 22.687 E
64° 12.295 N 10° 22.567 E
64° 12.373 N 10° 22.398 E
64° 12.428 N 10° 22.187 E
64° 12.482 N 10° 21.972 E
64° 12.545 N 10° 21.718 E
64° 12.653 N 10° 21.280 E
64° 12.758 N 10° 20.847 E
64° 12.802 N 10° 20.557 E
64° 12.858 N 10° 20.203 E
64° 12.912 N 10° 19.863 E

Sensorer

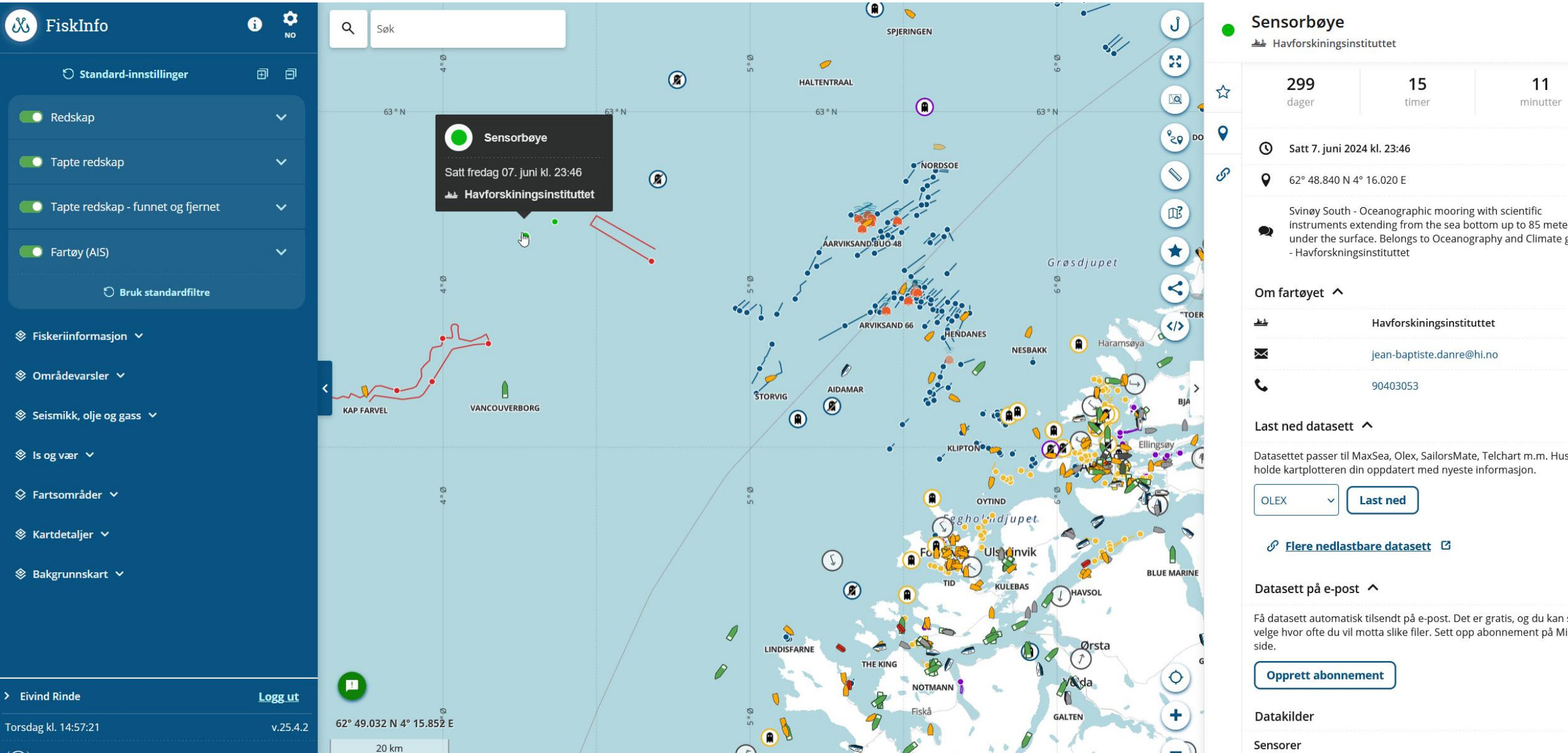
FiskInfo
NO
Standard-innstillinger
Redskap
Tapte redskap
Tapte redskap - funnet og fjernet
Fartøy (AIS)
Bruk standardfiltre
Fiskeriinformasjon
Områdevarsler
Seismikk, olje og gass
Is og vær
Fartsområder
Kartdetaljer
Bakgrunnskart
Eivind Rinde
Logg ut
Torsdag kl. 14:57:21
v.25.4.2
Søk
Sensorbøye
Satt fredag 07. juni kl. 23:46
Havforskiningsinstituttet
SPJERINGEN
HALTENTRAAL
NORDSOE
AARVIKSAND BUO 48
ARVIKSAND 66
HENDANES
NESBAKK
Haramsøya
Grøsdjupet
KAP FARVEL
VANCOUVERBORG
STORVIG
AIDAMAR
KLIPTON
Ellingsøy
OYTIND
TID
KULEBAS
HAVSOL
BLUE MARINE
LINDISFARNE
THE KING
NOTMANN
Fiskå
Ørsta
GALTEN
62° 49.032 N 4° 15.852 E
20 km
Sensorbøye
Havforskiningsinstituttet
299
dager
15
timer
11
minutter
Satt 7. juni 2024 kl. 23:46
62° 48.840 N 4° 16.020 E
Svinøy South - Oceanographic mooring with scientific instruments extending from the sea bottom up to 85 mete under the surface. Belongs to Oceanography and Climate g - Havforskningsinstituttet
Om fartøyet
Havforskiningsinstituttet
jean-baptiste.danre@hi.no
90403053
Last ned datasett
Datasettet passer til MaxSea, Olex, SailorsMate, Telchart m.m. Hus holde kartplotteren din oppdatert med nyeste informasjon.
OLEX
Last ned
Flere nedlastbare datasett
Datasett på e-post
Få datasett automatisk tilsendt på e-post. Det er gratis, og du kan s velge hvor ofte du vil motta slike filer. Sett opp abonnement på Mi side.
Opprett abonnement
Datakilder
Sensorer

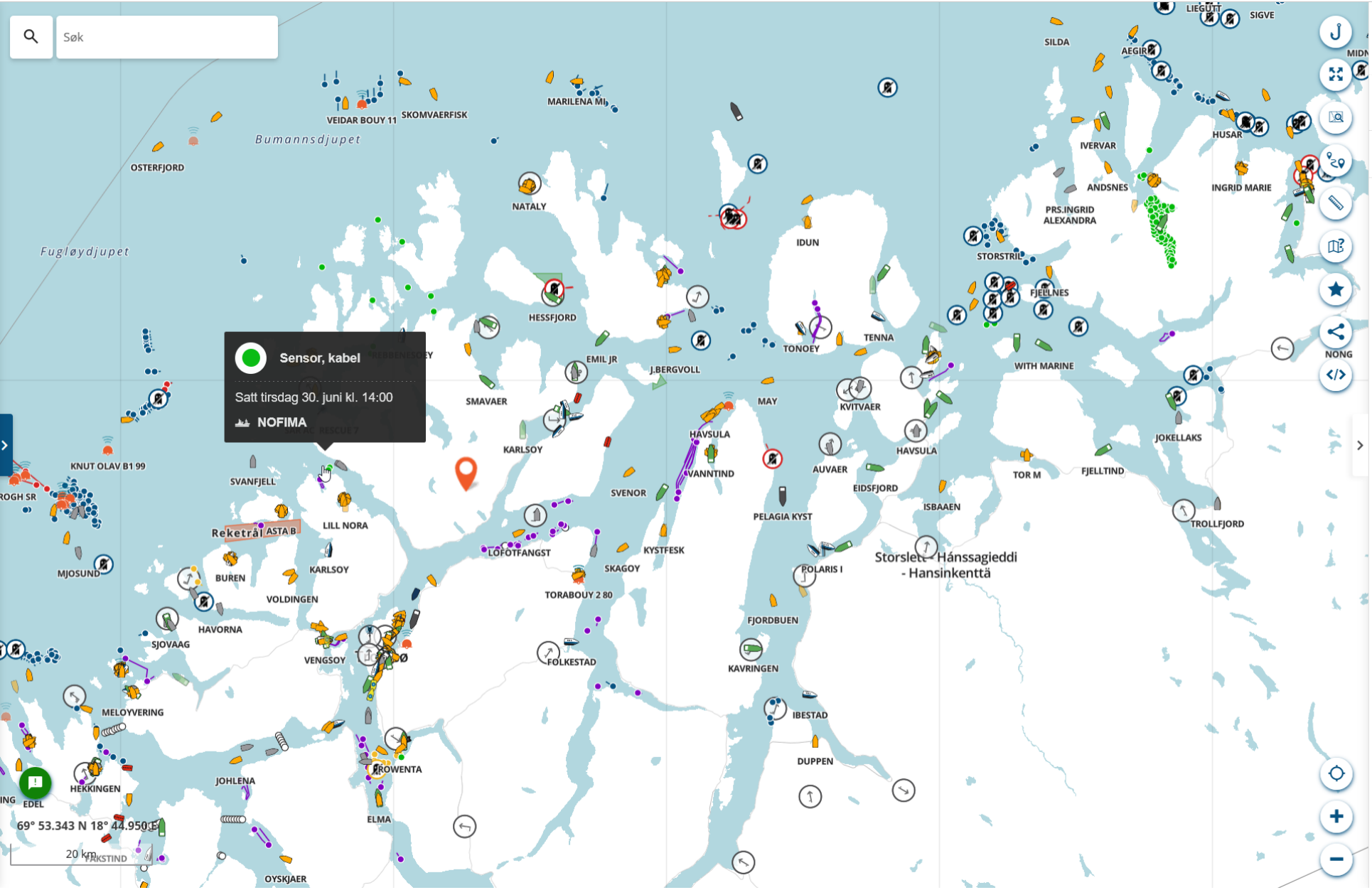

Isvatnet

69° 51.552 N 19° 15.950 E

Meld inn sensor

Bruk denne posisjonen som utgangspunkt for å rapportere inn en ny sensor

Vind 5 m/s

Lett bris fra sørvest med vindkast på 10 m/s

0 m signifikant bølgehøyde

0 m maks bølgehøyde

1 s bølgeperiode

Havstrømvarsel ikke tilgjengelig

Vannstandvarsel ikke tilgjengelig

Varsel time for time

Tabell | Graf

- [x] Bølger
- [x] Havstrøm
- [x] Lufttemp.
- [x] Lufttrykk
- [x] Nedbør
- [x] Nedbør (sannsynlighet)
- [x] Sjøtemp.
- [x] Tåke
- [x] Vannstand
- [x] Vind

Torsdag 03. april Fre.

Tid	Vind m/s	Bølger m	Havstrøm kn	Vannstand cm	Ne m
14	5			0	0,
15	2			0	0

Nasjonal kommunikasjons-myndighet

Har tatt kontakt for å se på visning av fiberkabler med info for å unngå kontakt og melde inn skader

BarentsWatch

Takk for oppmerksomheten